

Arealberegning (BYA)

Gult Formål	885
Bolig	180
Parkering	36

SUM:	216
Utnyttelse:	24,4%
Uteoppholdsareal	491m ²

Revisjoner





1 - Tegninger opprettet

27.05.2026EH

TS. Rev. Beskrivelse

Dato Sign

Tegnforklaring

Nytt tiltak	
Eiendomsgrense	
Byggegrense arealplan	
Uteareal	

Prosjektinfo

Prosjektnr.:	25948_Planendring
Tiltakshaver:	Mostein Boligutvikling AS
Adresse:	-
Kommune:	Ålesund
Gnr./Bnr./festenr.:	34/380

Målestokk:	1:250 - A3
Tegningstittel:	Situasjonsplan
Tegningsnr.:	A100-01
Vedleggsnr.:	D1
Tegningsfase:	Plan
Produsert av:	LEH

Prosjekterende

CK Nor Bygg AS
Nordre Fokserød 13 B
3241 Sandefjord

