









**Teiknforklaring**

-  Plangrense
-  Tomter til næringsbygg
-  Illustrasjon av mulig utforming bygningsvolum
-  Mur som tar opp høydeforskjeller
-  Terrengvoll
-  Eksisterende situasjon terreng/vegetasjon
-  Reetablering/ny vegetasjon på fylling eller terrengvoll
-  Inn- og utkjøringspil

|      |            |                                      |            |             |          |
|------|------------|--------------------------------------|------------|-------------|----------|
| E04  | 2025-12-09 | Endret illustrasjon av fylling i VS2 | STMFI      | InYri       | STMFI    |
| E03  | 2025-06-27 | For godkjenning hos myndigheter      | SSF        | InYri       | STMFI    |
| D02  | 2024-12-16 | For godkjenning hos oppdragsgiver    | SSF        | InYri       | STMFI    |
| J01  | 2024-07-02 | Illustrasjonsplan til bruk           | InYri      | EliBar      | STMFI    |
| Rev. | Dato       | Beskrivelse                          | Utarbeidet | Fagkontroll | Godkjent |

Dette dokumentet er utarbeidet av Norconsult AS som del av det oppdraget som fremgår nedenfor. Opphavsretten tilhører Norconsult AS. Dokumentet må bare benyttes til det formål som oppdragsavtalen beskriver, og må ikke kopieres eller gjøres tilgjengelig på annen måte eller i større utstrækning enn formålet tilsier.

**DNP26 A** Målestokk (gjelder A1 / A3)  
**1:1000 (A1)**

**Reguleringsplan Digerneset BN1**

**Illustrasjonsplan**

