

## Kjøp av digitale kart- og plandata frå Ålesund kommune via Ambita Infoland

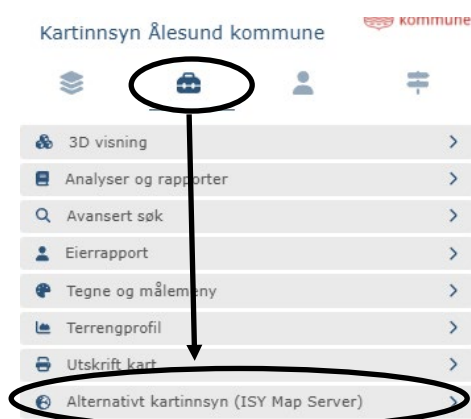
Åpne kommunens hjemmeside [www.alesund.kommune.no](http://www.alesund.kommune.no) og velg «**Kart**» på hovedsiden



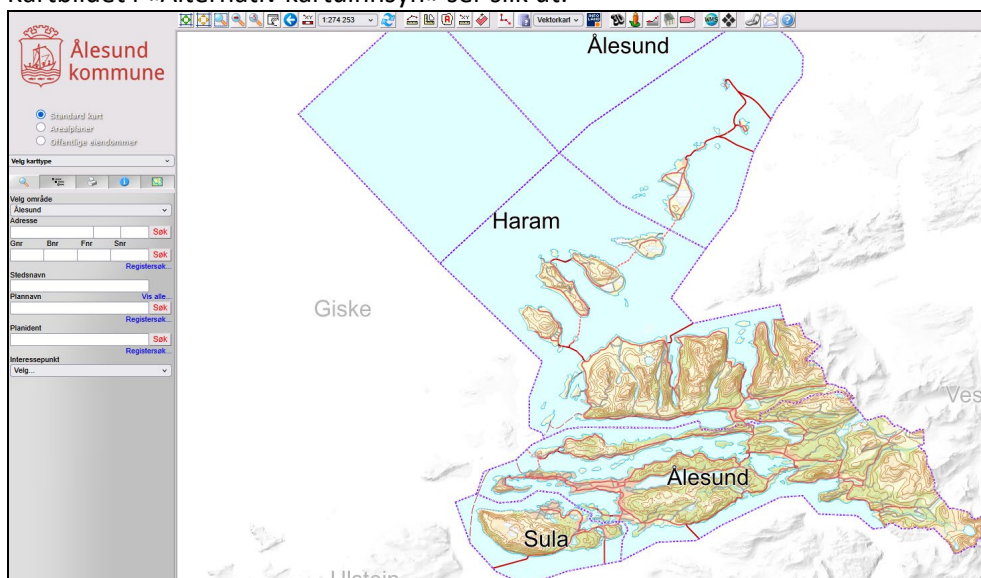
På neste side velger du «Kartportalen til Ålesund kommune»  
**Kartportalen**

[Kartportalen til Ålesund kommune](#)

I kartportalen velger du «Verktøy» og «Alternativ kartinnsyn» (ISY Map Server)



Kartbildet i «Alternativ kartuinnsyn» ser slik ut:



## Kjøp av digitale kart- og plandata fra Ålesund kommune via Ambita Infoland

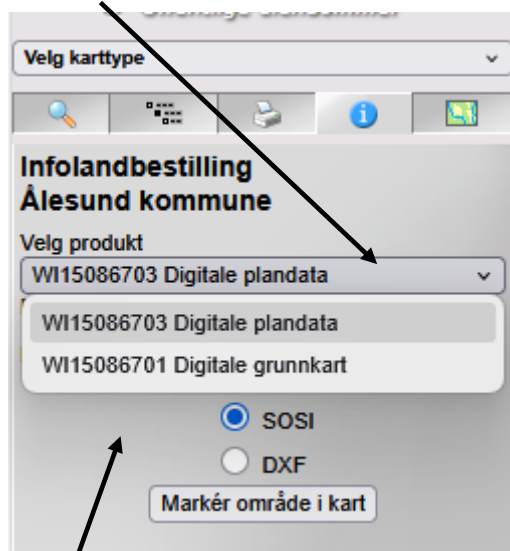
Velg området du ønsker digitale kartdata for:

- Søk f.eks.på **Gnr** og **Bnr** eller **Adresse** (i venstre del av skjermbiletet)  
Trykk på **Søk**-knappen.

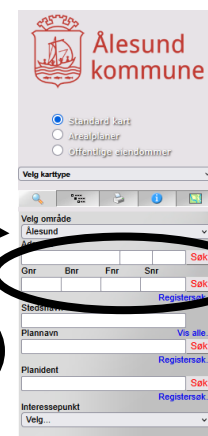
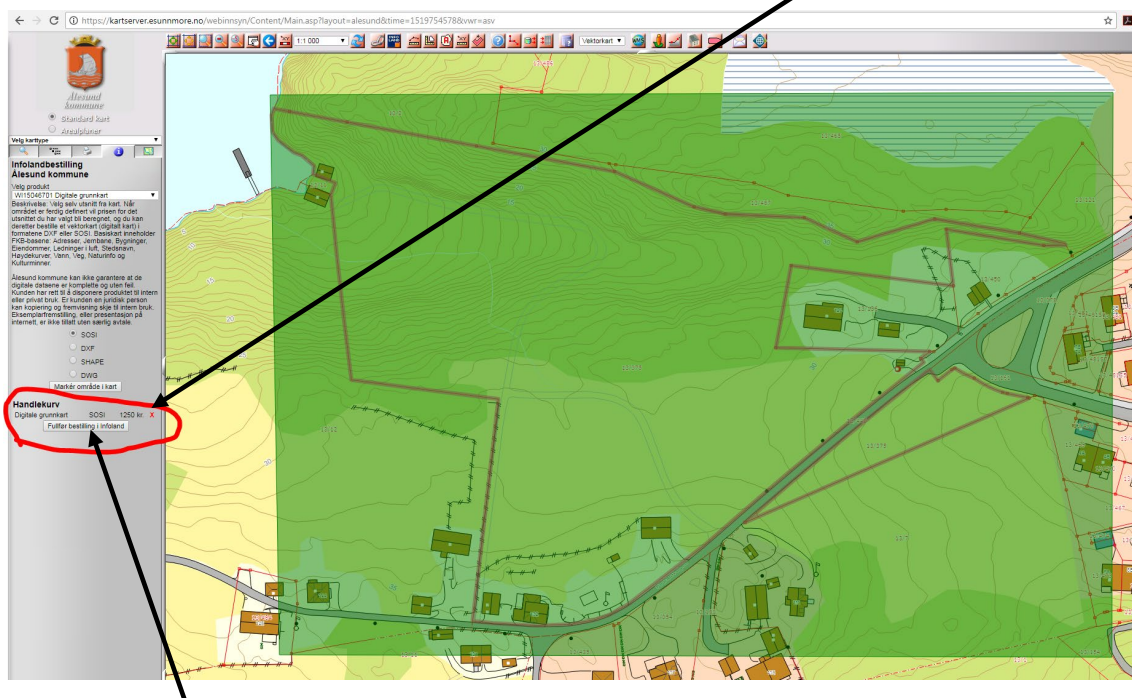
- Eller ved bruk av **zoom boks** (kan veges i knapperaden øvst)



- Velg menyknappen «Infoland»
- Vel produkt (Grunnkart eller Plandata)



- Velg Dataformat (SOSI eller DXF) og velg «Marker område i kart»
- Klikk i kartet for å tegn ønsket omriss og avslutt med dobbeltklikk. Prisen blir beregnet.



## Kjøp av digitale kart- og plandata frå Ålesund kommune via Ambita Infoland

- Vel «Fullfør bestilling i Infoland» og nettsida til Infoland vert opna automatisk.

Forside Faktura Hjelp Bli kunde Logg inn

ambita Infoland

Øk på adresse eller matrikkel

1 1 516,-

### Handlekurv

1 produkt

<b>Digitale grunnkart</b>	1 516,-
Format: SOSI Locatedby: POLYGON Outputsrs: 32632 Leveres av: Leveres innen dager	<a href="#">Ejern</a>

[Tøm handlekurven](#)

#### Oppsummering

Referanse\* [Hva er dette?](#)

Total: 1 516,-

[Bekreft kjøp](#)

- Legg inn evt. fakturareferanse
- Fullfør bestillingen med «Bekreft kjøp».
- Eksisterende kunder i Infoland velger «Logg inn».
- Nye kundar velger «Opprett konto».
- Fakturering blir gjort av Ambita.

### Logg inn for å fortsette

Brukernavn

K1504KHSK

Passord

.....

[Logg inn](#)

[Glemt passord?](#)

Ikke kunde enda?

[Opprett konto](#)