



## TEGNFORKLARING

Bebyggelse og anlegg (PBL § 12-5, nr. 1)

- BF** Boligbebyggelse - fritliggende småhusbebyggelse
- BK** Boligbebyggelse - konsentrert småhusbebyggelse
- BB** Boligbebyggelse - blokkbebyggelse
- T** Offentlig eller privat tjenesteyting
- ABA** Annen type bebyggelse og anlegg
- f\_EA** Energianlegg, felles
- f\_RA** Renovasjon, felles
- f\_LEK** Lekeplass, felles

Samferdselsanlegg og teknisk infrastruktur (PBL § 12-5, nr. 2)

- o\_KV** Kjøreveg, offentlig
- f\_KV** Kjøreveg, felles
- p\_KV** Kjøreveg, privat
- o\_FO** Fortau, offentlig
- o\_AVT** Annen veggrunn - tekniske anlegg, offentlig
- o\_AVG** Annen veggrunn - grøntareal, offentlig
- o\_HPP** Holdeplass/plattform, offentlig
- o\_LPL** Leskur/plattformtak, offentlig
- o\_P** Parkering, offentlig
- f\_P** Parkering, felles

Grønnstruktur (PBL § 12-5, nr. 3)

- o\_TV** Turveg, offentlig
- f\_TV** Turveg, felles
- o\_FRI** Friområde, offentlig
- f\_VS** Vegetasjonsskjerm, felles

Bruk og vern av sjø og vassdrag med tilhørende strandsone (PBL § 12-5, nr. 6)

- o\_FLVS** Friluftsområde i sjø og vassdrag med tilhørende strandsone, offentlig

Hensynssoner (PBL § 12-6)

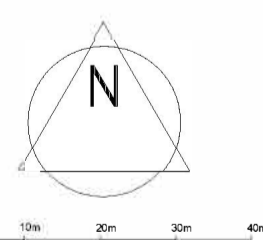
- H140** Frisikt H140
- H210** Rød sone iht. T-1442 H210
- H220** Gul sone iht. T-1442 H220
- H320** Flomfare, stormflo H320



Linjesymbol

- Plangrense
- Formålsgrense
- Regulert tomtgrense
- Eiendomsgrense som skal oppheve
- Byggeline
- Regulert senterlinje
- Frisiktlinje
- Regulert fotgjengerfelt
- Regulert støyskjerm
- Måle og avstandslinje
- Støygrense
- Faregrense
- Sikringsgrense

Kartopplysninger:

Kilde for basiskart: Ålesund kommune  
 Dato for basiskart: 24.03.21  
 Koordinatsystem: UTM sone 32/Euref89  
 Høydegrunnlag: NN 2000  
 Ekvivalens 1 m  
 Arkformat: A1  
 Kartmålestokk: 1:1000



		Plan ID: 2023006969 Forslagsstiller: More Hus AS
SAKSBEHANDLING IFLG. PLAN- OG BYGNINGSLOVEN		
Kunngjøring oppstart	SAKSNR.	DATO
1. gangs behandling i det faste utvalget for plansaker	035/24	19.03.24
Offentlig ettersyn fra 05.03.24 til 21.05.24	OV	
2. gangs behandling i det faste utvalget for plansaker		
Kommunestyrets vedtak:		
PLANEN UTARBEIDET AV:	DATO	SAKSNR.
	08.06.23	20185
Brudalsvegen 20 - 6011 ÅLESUND - post@proess.no - www.proess.no	15.01.24	001
	14.02.24	salmhs