





















TEGNFORKLARING

-  Eiendomsgrense
-  Ekist. kote
-  Formålsgrense
-  Nytt tilbygg
-  Eksist. bygg
-  Asfalt
-  Grus
-  Skiferheller
-  Gress
-  Buskfelt/beplantning
-  Eksisterende trær
-  Nye trær
-  Hekk (bøk)
-  Mur
-  Sti
-  Benker, stoler og bord
-  Eksist gjerde
-  Eksist hekk

B	Justert friskt og renovasjon	14.08.2024	AMN
A	Tatt ut nærlekkess	09.02.2024	AMN
Rev.	Rettinga gjeld	Dato	Sign.
Tiltakshavar: Ålesund kommunale eiendom		nordplan <small>arkitektur landskap beredning</small>	
Tiltak: Detaljregulering for Nørvelia		<small> Avd. Nordparkid Elvegata 49 6711 Nordfjord Tlf: 57 98 55 00 E-post: nord@nordplan.no www.nordplan.no </small>	
Tegningsnavn: Juridisk bindende illustrasjonsplan		Fag: LARK	Tekne av: AMN
Tekn.nr.: L-100		Dato: 28.09.2023	Kontr.: LR
Målestokk/Ark: 1:200 (A1)		Prosj.nr.: 21151	GNR/BNR: 134/8
Status: REGULERING		Rev: B	